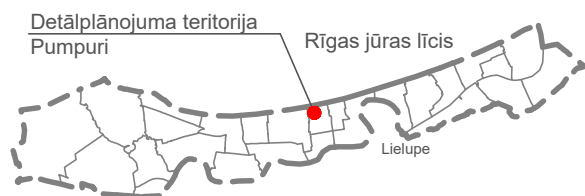
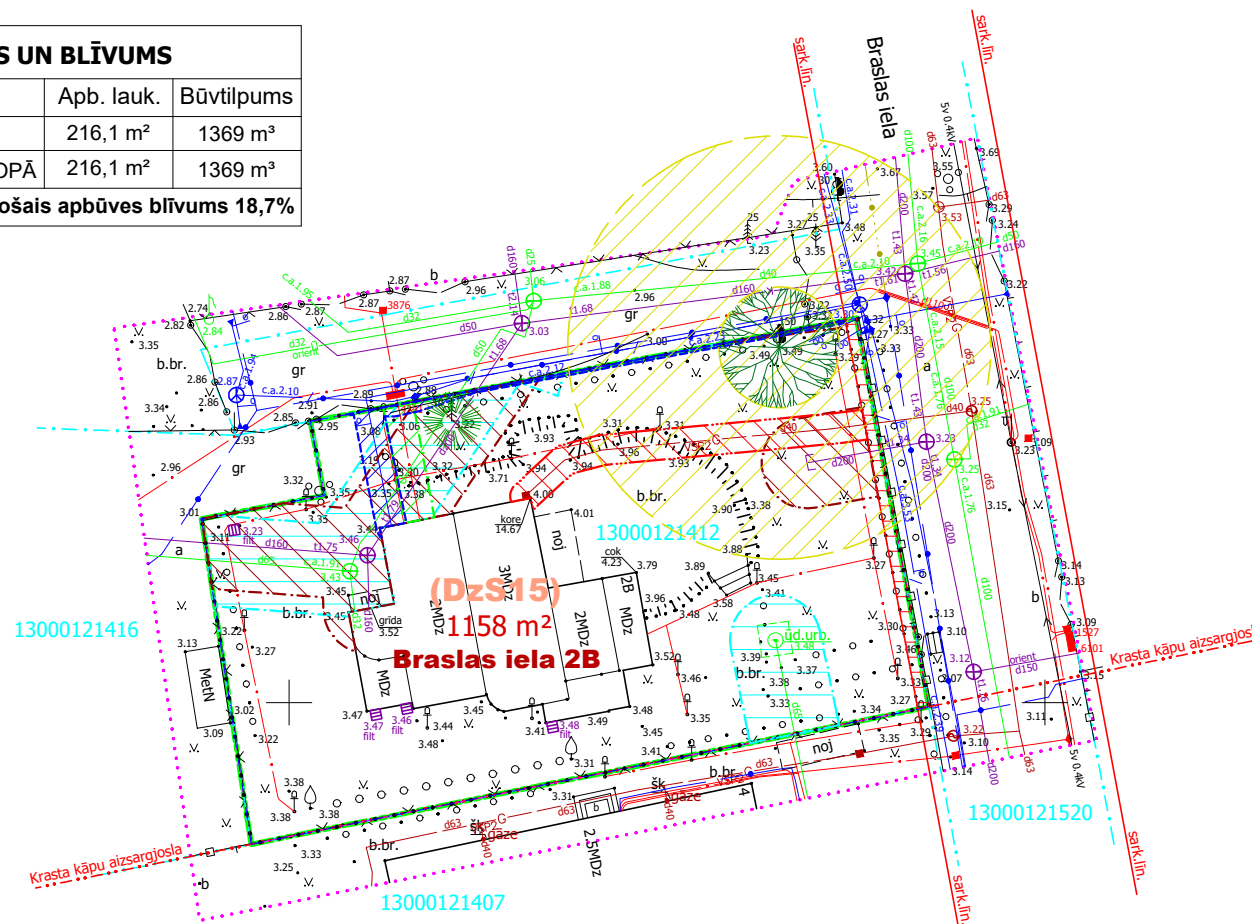


DETĀLPLĀNOJUMS ZEMESGABALAM BRASLAS IELĀ 2B, JŪRMALĀ TERITORIJAS PAŠREIZĒJĀ IZMANTOŠANA

TERITORIJAS IZVIETOJUMS JŪRMALAS PILSĒTĀ



ESOŠAIS APBŪVES LAUKUMS UN BLĪVUMS			
Kadastra apz.	Nosaukums	Apb. lauk.	Būvtilpums
1300 012 1412 001	Dzīvojamā ēka	216,1 m ²	1369 m ³
	KOPĀ	216,1 m ²	1369 m ³
Esošais apbūves blīvums 18,7%			



- PIEZĪMES:**
- Uzmērīšana veikta 2016. gada 08. novembrī.
 - LKS-92 TM koordinātu sistēma, mēroga koeficients 0.999617.
 - Latvijas normālo augstumu sistēma (LAS-2000,5)
 - Uzmērīšanā izmantoti Jūrmalas pilsētas vietējā ģeodēziskā tīkla atbalstpunkti:
GP 2202: x=313652.475, y=484287.101, H=4.994m;
GP 1111: x=313681.328, y=484286.982, H=5.510m;
 - Nekustamā īpašuma kadastrālās uzmērīšanas un vietējā ģeodēziskā tīkla precizitātei un var nesakrist ar situāciju plānā. Saskaņā ar VZD sniegto informāciju zemes vienību robežas ir attēlotas atbilstoši zemes kadastrālās uzmērīšanas un vietējā ģeodēziskā tīkla precizitātei un var nesakrist ar situāciju plānā.
 - Objekta platība - 0.23 ha.
 - Ielu sarkanās līnijas attēlotas atbilstoši pašvaldības teritorijas plānojumam.
 - Virszemes komunikācijas uzmērītas un iezīmētas precīzi, apakšzemes komunikācijas apsekošanas dabā un to novietojums atbilst komunikāciju ekspluatējošo organizāciju arhīvu materiāliem vai informācijas sistēmu datiem.

**UZMĒRĪJUMS REĢISTRĒTS
un elektroniski parakstīts
Jūrmalas pilsētas domes
Inženierbūvju un ģeodēzijas nodaļā**

Kaspars Gulbis 21.11.2016
Nr. 1143-2016

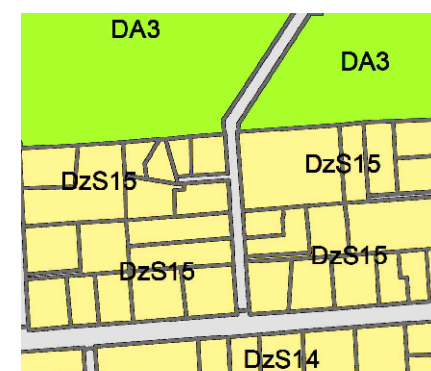
PIENĒMĒTIE APZĪMĒJUMI

Apzīmējums	Nosaukums	KODS
	Detālplānojuma robeža	
	Zemesgabala robeža	
Braslas iela 2B	Zemesgabala adrese	
13000121412	Kadastra numurs	
1158 m ²	Zemesgabala platība	
(DzS15)	Funkcionālā zona - Savrupmāju apbūves teritorija	
	Sarkanā līnija	7312030100

VIDES UN DABAS RESURSU AIZSARDZĪBAS AIZSARGJOSLAS		
	Baltijas jūras un Rīgas jūras līča ierobežotas saimnieciskās darbības joslas teritorija	7311010300
	Baltijas jūras un Rīgas jūras līča krasta kāpu vides un dabas resursu aizsardzības aizsargjoslas teritorija	7311010100
	Valsts nozīmes pilsētbūvniecības pieminekļa teritorija un objekti	7314010602

EKSPLOATĀCIJAS AIZSARGJOSLAS		
	Ekspluatācijas aizsargjoslas teritorija gar pašteses kanalizācijas vadu	7312010300
	Ekspluatācijas aizsargjoslas teritorija ap ūdensvadu, kas atrodas līdz 2 metru dziļumam	7312010101
	Ekspluatācijas aizsargjoslas teritorija gar elektrisko tīklu kabeļu līniju	7312050201
	Ekspluatācijas aizsargjoslas teritorija gar gāzesvadu ar spiedienu līdz 0,4 megapaskāliem	7312080101
	Ekspluatācijas aizsargjoslas teritorija gar pazemes elektronisko sakaru tīklu līniju un kabeļu kanalizāciju	7312040100
	Ekspluatācijas aizsargjoslas teritorija gar ielu vai ceļu - sarkanā līnija	7312030100
	Aizsargājama koka (dižkoka) teritorija	7313080300

TERITORIJAS ZONĒJUMS



KVARTĀLA SHĒMA



- Piezīmes:**
- Teritorija atrodas Valsts nozīmes pilsētbūvniecības pieminekļa „Vaivaru – Asaru – Mellužu – Pumpuru – Jaundubultu vasarnīcu rajoni” (valsts aizsardzības nr.6082) teritorijā un ir tā daļa.
 - Nekustamā īpašuma lietošanas mēķis - 0601.
 - Esošais teritorijas apbūves blīvums 18,7%.

<p>SIA "Kibilda zemes ierīcības birojs" Zaļā iela 2, Baloži, Ķekavas novads, LV-2128 Reģ.Nr.LV40003970099 Tel.: 29409086, Fax.: 67916499 e-pasts: k-birojs@inbox.lv</p>	Pasūtītājs: Braslas iela 2B, Jūrmala	
	Pasūtītājs: SIA "Royal Design Generation"	Pasūtījuma ID numurs: TON-2693
Topogrāfisko plānu izstrādāja: Sertificēts ģeodēzists Dairis Daleckis ar Sert.Nr.AC000000124	Tālr. 26685355	Pasūtītāja nosaukums: Topogrāfiskais plāns
Valdes loceklis	A.Galzens	Lapa: 1
Sertificēts ģeodēzists	D.Daleckis	Lapas: 1
		Mērogs: 1:500

DETĀLPLĀNOJUMS ZEMESGABALAM BRASLAS IELĀ 2B, JŪRMALĀ			GRAFISKĀ DAĻA		
kadastra nr. 1300 012 1412, z/g platība 1158 m ²			TERITORIJAS PAŠREIZĒJĀ IZMANTOŠANA		
Izstrādātājs	SIA "DESIGN M"	Pasūtītājs Irina Chiganashkina	Mērogs	Lapa	Lapu skaits
Arhitekts	V.BĒRZIŅA		M 1:500	1	3
Projekta vad.	R.ANSULE		Jūrmala, 2017.gads		